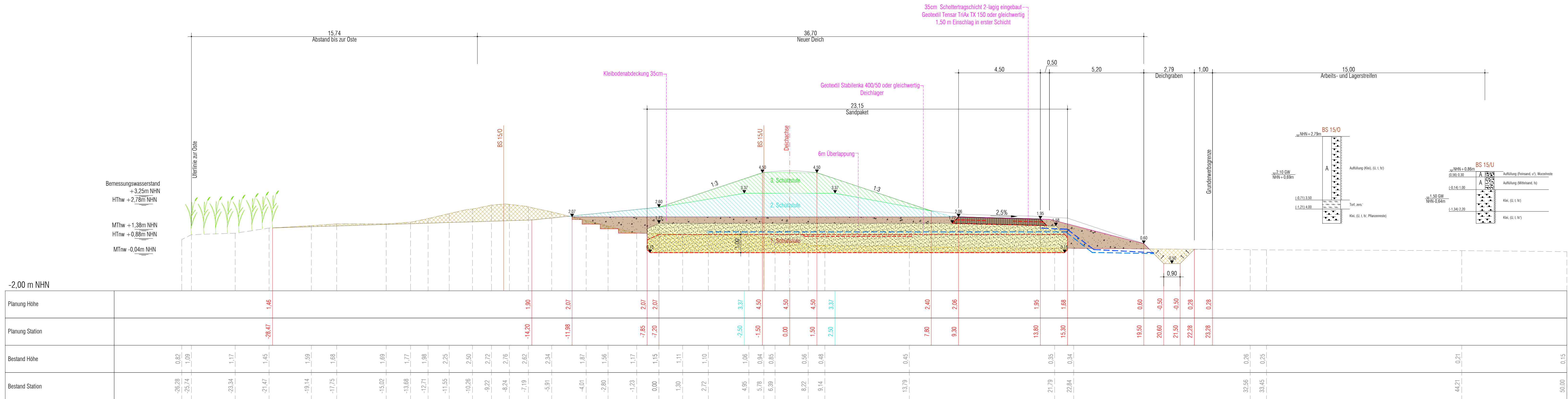
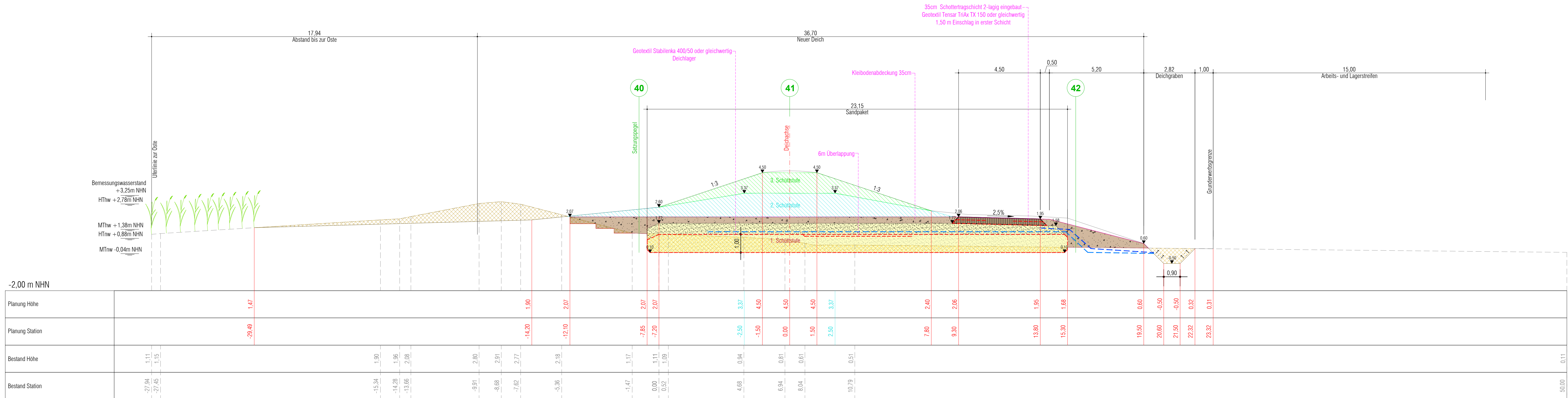












1+400
Deichachse geplant



1+350
Deichachse geplant



Zeichenerklärung			
Planung			
	Sandpaket		1. Schüttstufe
	Kleibodenabdeckung 1. Schüttstufe		2. Schüttstufe
	Schottertragschicht		3. Schüttstufe
	Geogitter / Geotextil		Bodenabtrag für Sandpaket
	Drainage		Bodenabtrag für Schüttstufen 2 + 3

Index	Datum	Änderung	Gebietech
 <p>Ostdeichverband Körperschaft des öffentlichen Rechts</p>		 <p>CONTUR Ingenieur- und Vermessungsbüro</p> <p>Bahnhofstraße 43a 21274 Hornumfl. Tel. 04134 59833-0</p> <p>info@contur-gmbh.de www.contur-gmbh.de</p> <p>Träger Straße 34 21249 Bremerhaven Tel. 04761 80943-0</p>	
<p align="center">Aus- und Neubau des Ostedeichs im Bereich Ostendorf bis Gräpel</p>			
<p align="center">AUSFÜHRUNGSPLANUNG</p>			
Projekt: P24-024	Vermessung: -	<p align="center">Ausbauquerschnitt 1 + 350 Ausbauquerschnitt 1 + 400</p>	
Bearbeiter: Ringe	Aufgestellt: -		
Gesichert: Steffens	Gedruckt: 08.05.2026		
		Maßstab 1 : 100	Blattnummer 5.14